

SUIVI DES URGENCES - MOUVEMENTS DE POPULATIONS

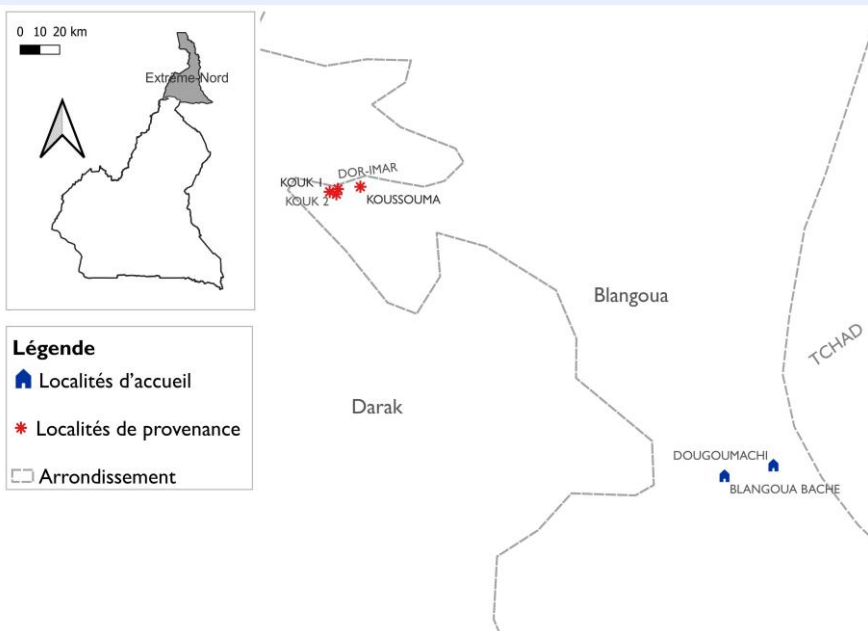
SYNTHÈSE DES DÉPLACEMENTS DANS LE DÉPARTEMENT DU LOGONE-ET-CHARI – CAMEROUN

TABLEAU DE BORD #90

COLLECTE DES DONNÉES: 10 AU 14 FÉVRIER 2024

DATE DE PUBLICATION: 15 FÉVRIER 2024

CARTE DES MOUVEMENTS



Cette carte n'est fournie qu'à titre d'illustration. Le tracé des frontières et les noms indiqués sur cette carte n'impliquent aucune approbation ou acceptation officielle de la part de l'Organisation internationale pour les migrations.

CHIFFRES CLÉS



1 004
Individus



242
Ménages



Localités de provenance
DOR IMAR, KOUK 1, KOUK 2 ET
KOUSSOUMA



Localités d'accueil
SITE DE BLANGOUA BACHE
ET SITE DE DOUGOUMACHI
(BLANGOUA CENTRE)

MÉTHODOLOGIE

Le suivi des situations d'urgence (en anglais, *Emergency Tracking Tool*, ETT) est une des composantes de la Matrice de suivi des déplacements (en anglais, *Displacement Tracking Matrix*, DTM) déployée par l'Organisation Internationale pour les Migrations (OIM). Il a pour objectif de rassembler des informations sur les **mouvements significatifs et soudains de populations**, ainsi que sur des **urgences sécuritaires et climatiques**. Les données ont été collectées par observation directe et par des entretiens téléphoniques, auprès de quatre informateurs clés, principalement des autorités locales, des organisations non-gouvernementales (ONG), des organisations de la société civile (OSC) et des représentants des populations dans les lieux affectés.

Ce tableau de bord présente des informations sur le déplacement de populations des localités de Dor-Imar, Kouk 1, Kouk 2 et Koussouma vers les sites de Blangoua Bâche et de Dougoumachi (Blangoua Centre) dans l'arrondissement de Blangoua, département du Logone-Et-Chari.

RÉSUMÉ DE L'ALERTE

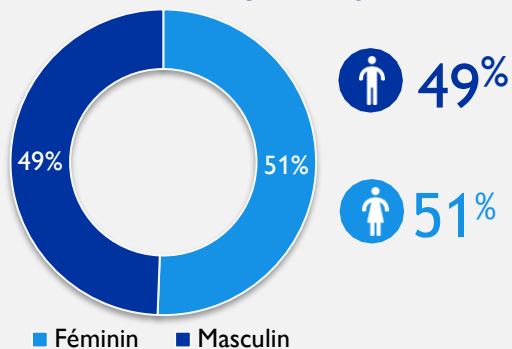
Selon les informations collectées, plusieurs incidents ont été relevés :

- En date du 13 février 2024, les localités de Kouk 1 et Kouk 2 ont fait l'objet d'une attaque de groupes armés non-étatiques (GANE) avec pour bilan deux personnes prises en otage et des biens emportés;
- Dans la nuit du 08 au 09 février 2024, aux environs de 23 heures, la localité de Dor-Imar a fait l'objet d'une incursion de GANE avec pour bilan sept personnes prises en otage, dont six hommes et une femme, plusieurs boutiques vandalisées, des maisons pillées et des biens emportés.

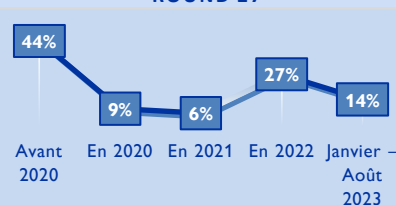
Face à cette situation d'insécurité, les populations des localités de Dor-Imar, Kouk 1, Kouk 2 et Koussouma se sont déplacées vers les sites de Blangoua Bâche et de Dougoumachi (Blangoua Centre) dans l'arrondissement de Blangoua, département du Logone-Et-Chari, celles-ci considérées comme relativement calmes, à la recherche d'un endroit sûr.

À ce jour, on dénombre environ 242 ménages, soit 1004 individus déplacés internes, résidant dans des familles d'accueil et sur des sites d'urgence spontanés.

RÉPARTITION PAR SEXE



ÉVOLUTION DES DÉPLACEMENTS ROUND 27



DATE DE DÉBUT DES MOUVEMENTS
09 février 2024

BESOINS PRIORITAIRES

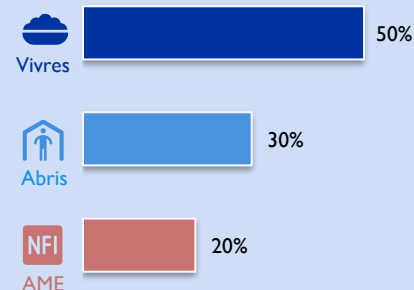


TABLEAU RÉCAPITULATIF DES LOCALITÉS ET DES POPULATIONS

Les données fournies dans ce tableau sont des estimations. Seule une évaluation rapide peut permettre d'avoir des chiffres exacts de la population affectée.

#	DÉPARTEMENT D'ACCUEIL	ARRONDISSEMENT D'ACCUEIL	LOCALITÉ D'ACCUEIL	MÉNAGES DÉPLACÉS	PERSONNES DÉPLACÉES	LOCALITÉS DE PROVENANCE
1	LOGONE-ET-CHARI	BLANGOUA	SITE DE BLANGOUA BACHE ET SITE DOUGOUMACHI (BLANGOUA CENTRE)	110	461	DOR-IMAR
2	LOGONE-ET-CHARI	BLANGOUA		37	137	KOUK 1
3	LOGONE-ET-CHARI	BLANGOUA		35	166	KOUK 2
4	LOGONE-ET-CHARI	BLANGOUA		60	240	KOUSSOUMA
GRAND TOTAL				242	1004	



ACCÈS HUMANITAIRE

Les localités d'accueil sont accessibles par voie routière mais le respect des mesures sécuritaires reste de mise.